


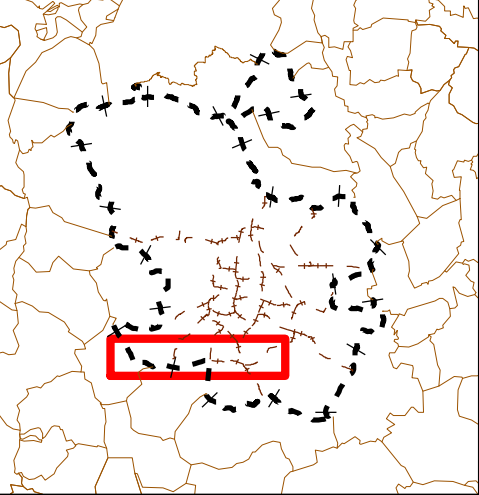



LEYENDA	DATOS DEL VUELO	REFERENCIA CARTOGRÁFICA	ZONA REPRESENTADA
<div><div>Nº Pasada y Fotocentro 1998</div><div>Línea de Pasada</div></div>	<b>Gráfico de Vuelo 1998</b> Volador por: --  Escala: 1:8000 Fecha del vuelo: 1998 Superficie volada: 2.980 ha. Nº de fotogramas: 190 Formato del fotograma: 23 x 23 cm.	425.000 Coordenadas UTM en metros Imagen cartográfica de fondo: Mapa Base IGN Hojas MTN 50  Sistema de proyección: UTM 30N Sistema de referencia: ETRS-89 Escala del gráfico 1/15.000 <div><div>N</div><div></div></div>	

desarrollo urbano

MADRID

S. G. de Innovación Tecnológica e Información Urbanística  
Departamento de Cartografía e Información Urbanística